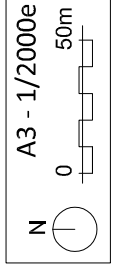
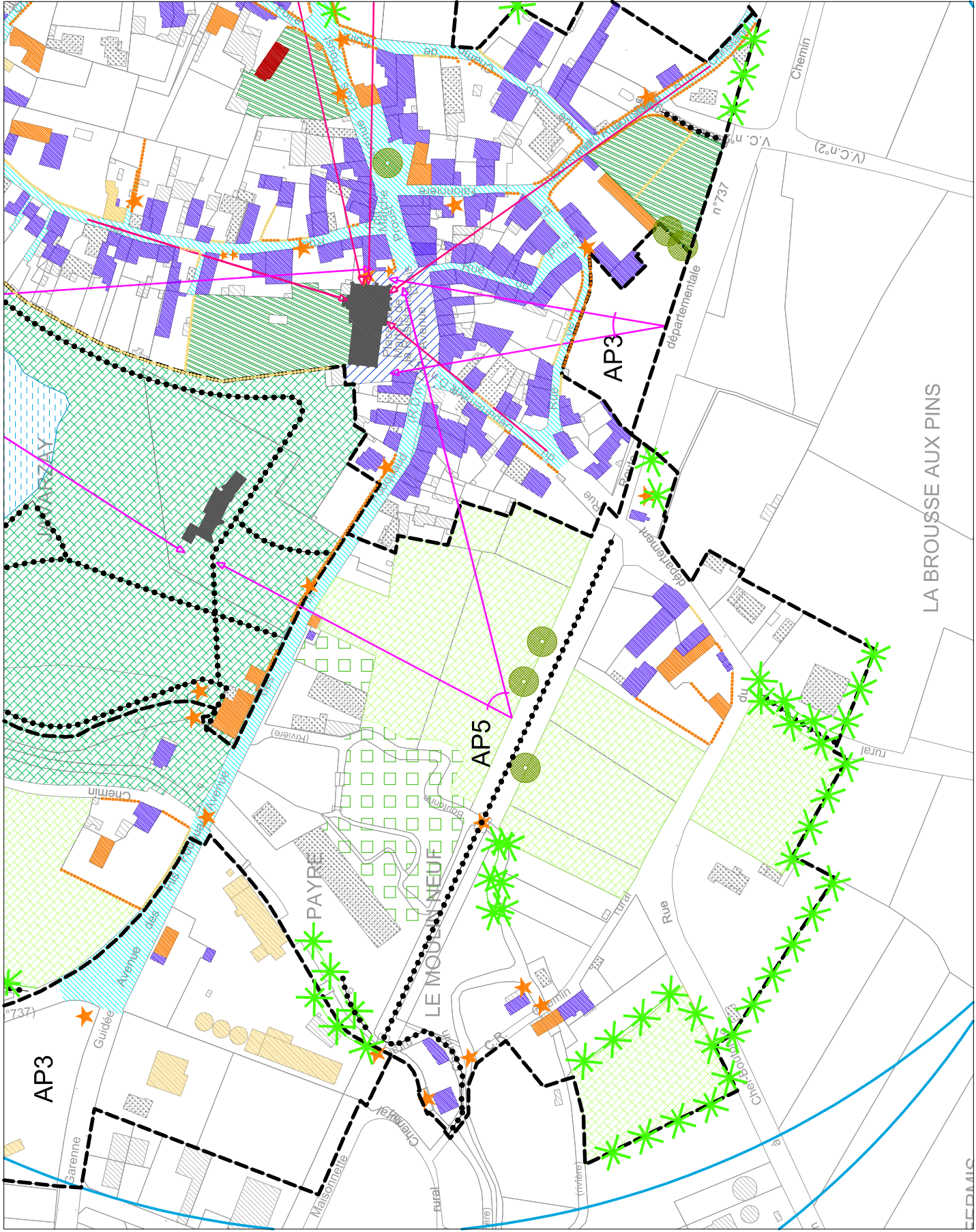


- LEGENDE :**
- PERIMETRE DU SPR
  - PERIMETRE 500m MH
- PATRIMOINE ARCHITECTURAL**
- IMMEUBLE PROTEGE AU TITRE DES MH
  - EDIFICE EXCEPTIONNEL
  - EDIFICE REMARQUABLE
  - EDIFICE CONSTITUTIF DE L'ENSEMBLE URBAIN
  - CONSTRUCTION HORS LOGIQUE PATRIMONIALE
  - ELEMENT PORTANT ATTENTE AU SITE
  - PETIT PATRIMOINE ET ELEMENTS REMARQUABLES
  - VESTIGES DE FORTIFICATIONS
  - MUR DE CLOTURE REMARQUABLE (EN BON ETAT DE CONSERVATION)
  - MUR DE CLOTURE INTERESSANT (ACTE DE ETOU DE QUALITE MODESTE)
- PATRIMOINE PAYSAGER**
- ESPACE PUBLIC REMARQUABLE
  - ESPACE PUBLIC D'INTERET
  - PARC REMARQUABLE
  - PELOUSE, PRAIRIE ET CHAMP D'INTERET
  - VENELLE ET CHEMINEMENT D'INTERET
  - JARDIN D'INTERET
  - JARDIN POTAGER
  - ARBRES ISOLÉS REMARQUABLES
  - HAIES BOCCAGERES ET ALIÈREMENTS
  - BOISEMENTS D'INTERETS
  - PIECES D'EAU
  - AXE DE VUE
  - CONE DE VUE
- ZONAGE**
- AP1 : NOUVEAU ANCIEN
  - AP2 : EXTENSION URBAINE
  - AP3 : ZONE SOUMISE A PROJET
  - AP4 : PARC HISTORIQUE
  - AP5 : ZONE NATURELLE ET AGRICOLE



PLAN DES PROTECTIONS  
Chevillon nord **05**



**LEGENDE :**

- PERIMETRE DU SPR
- PERIMETRE 500m MH
- PATRIMOINE ARCHITECTURAL**
- IMMEUBLE PROTEGE AU TITRE DES MH
- EDIFICE EXCEPTIONNEL
- EDIFICE REMARQUABLE
- EDIFICE CONSTITUTIF DE L'ENSEMBLE URBAIN
- CONSTRUCTION HORS LOGIQUE PATRIMONIALE
- ELEMENT PORTANT ATTENTE AU SITE
- PETIT PATRIMOINE ET ELEMENTS REMARQUABLES
- VESTIGES DE FORTIFICATIONS
- MUR DE CLOTURE REMARQUABLE (EN SON ETAT DE CONSERVATION)
- MUR DE CLOTURE INTERESSANT (ACTE DE ET/OU DE QUALITE MODESTE)

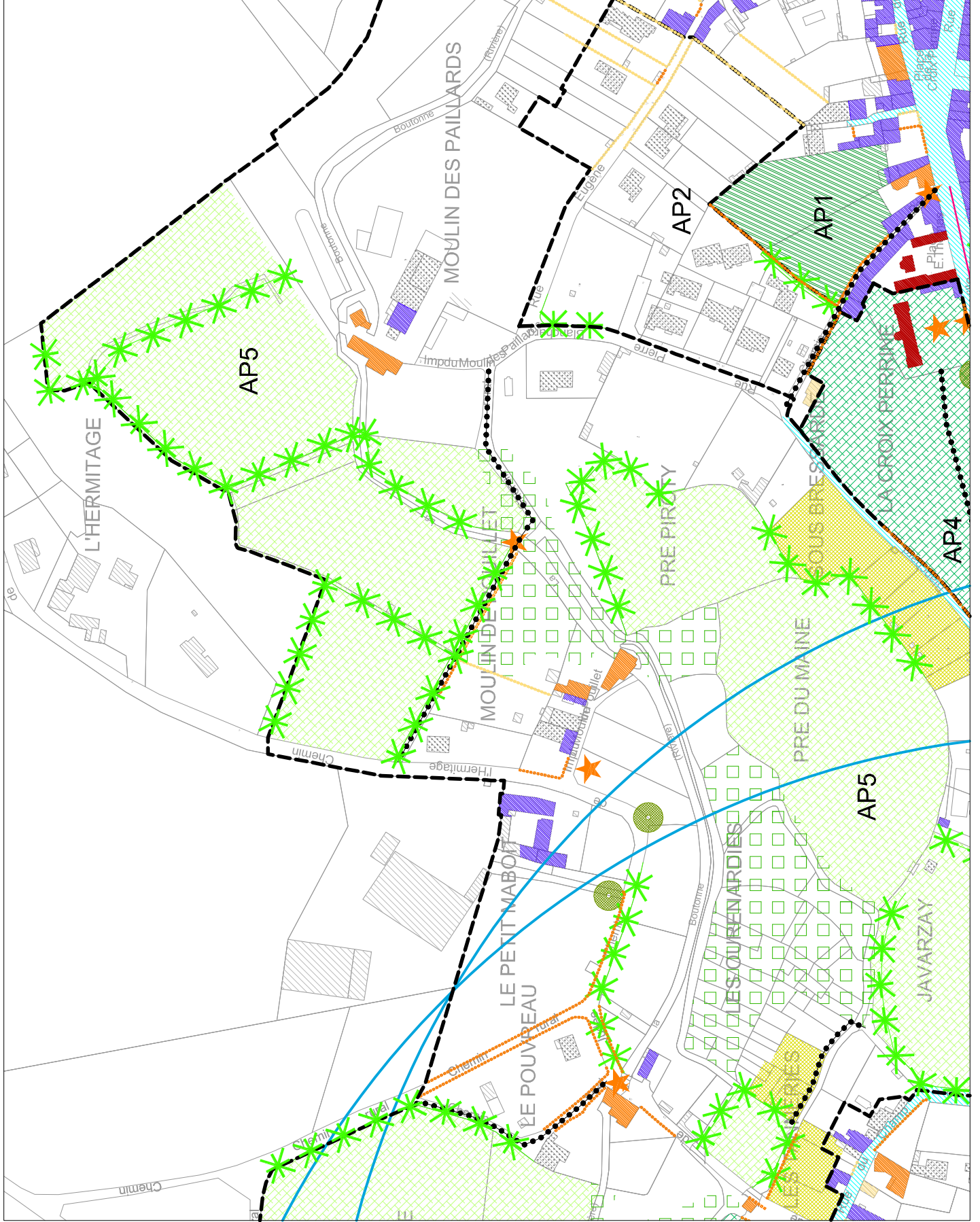
**PATRIMOINE PAYSAGER**

- ESPACE PUBLIC REMARQUABLE
- ESPACE PUBLIC D'INTERET
- PARC REMARQUABLE
- PELOUSE, PRAIRIE ET CHAMP D'INTERET
- VENELLE ET CHEMINEMENT D'INTERET
- JARDIN D'INTERET
- JARDIN POTAGER
- ARBRES ISOLÉS REMARQUABLES
- HAIES BOCCAGERES ET ALIÈMEMENTS
- BOISEMENTS D'INTERETS
- PIECES D'EAU
- AXE DE VUE
- CONE DE VUE

**ZONAGE**

- AP1 : NOUVEAU ANCIEN
- AP2 : EXTENSION URBAINE
- AP3 : ZONE SOUMISE A PROJET
- AP4 : PARC HISTORIQUE
- AP5 : ZONE NATURELLE ET AGRICOLE

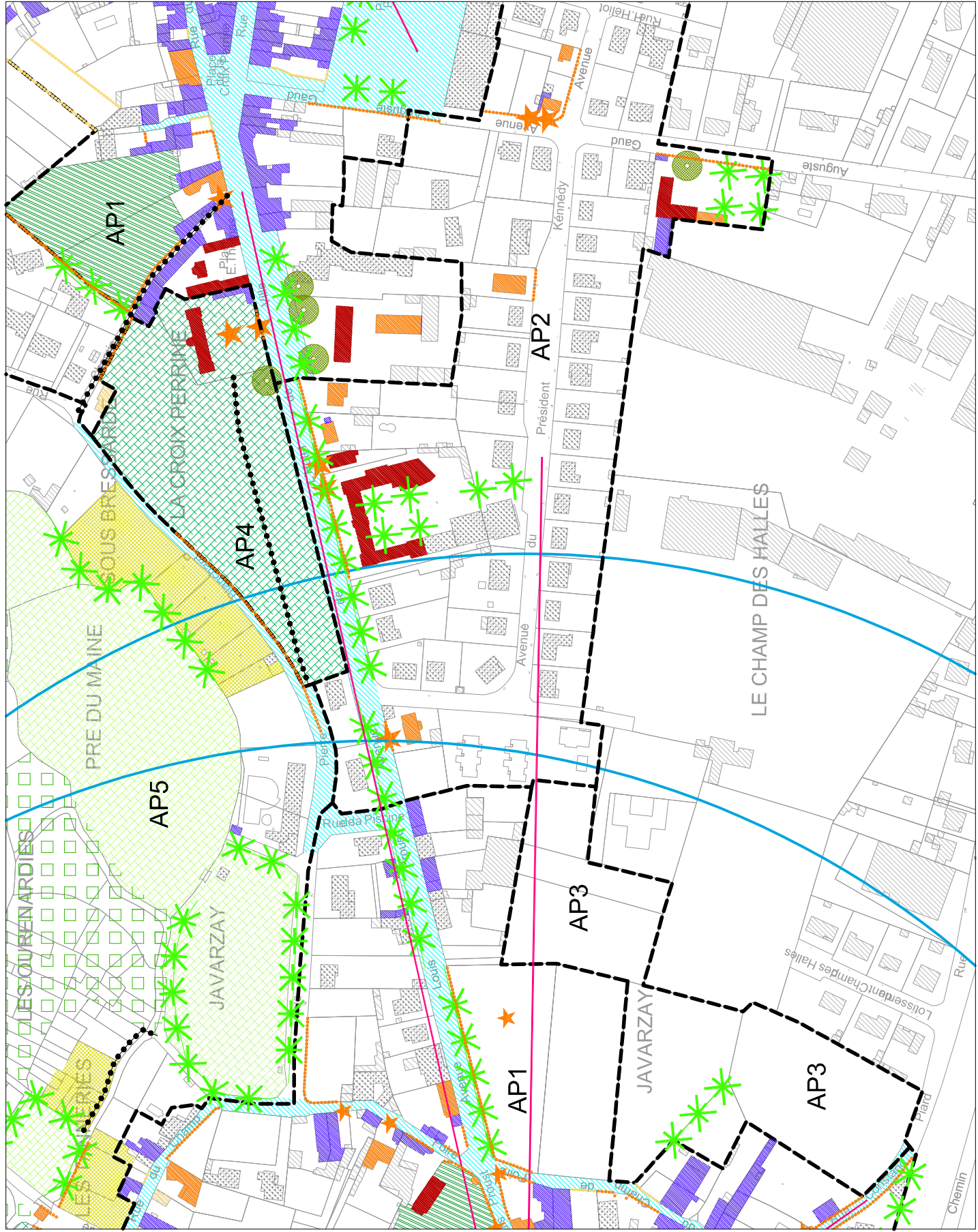




LEGENDE :

- PERIMETRE DU SPR
- PERIMETRE 500m MH
- PATRIMOINE ARCHITECTURAL**
- IMMEUBLE PROTEGE AU TITRE DES MH
- EDIFICE EXCEPTIONNEL
- EDIFICE REMARQUABLE
- EDIFICE CONSTITUTIF DE L'ENSEMBLE URBAIN
- CONSTRUCTION HORS LOGIQUE PATRIMONIALE
- ELEMENT PORTANT ATTENTE AU SITE
- PETIT PATRIMOINE ET ELEMENTS REMARQUABLES
- VESTIGES DE FORTIFICATIONS
- MUR DE CLOTURE REMARQUABLE (EN BON ETAT DE CONSERVATION)
- MUR DE CLOTURE INTERESSANT (ACTIERE ET/OU DE QUALITE MODESTE)
- PATRIMOINE PAYSAGER**
- ESPACE PUBLIC REMARQUABLE
- ESPACE PUBLIC D'INTERET
- PARC REMARQUABLE
- PELOUSE, PRAIRIE ET CHAMP D'INTERET
- VENELLE ET CHEMINEMENT D'INTERET
- JARDIN D'INTERET
- JARDIN POTAGER
- ARBRES ISOLÉS REMARQUABLES
- HAIES BOCCAGERES ET ALIGNEMENTS
- BOISEMENTS D'INTERETS
- PIECES D'EAU
- AXE DE VUE
- CONE DE VUE
- ZONAGE**
- AP1 : NOYAU ANCIEN
- AP2 : EXTENSION URBAINE
- AP3 : ZONE SOUMISE A PROJET
- AP4 : PARC HISTORIQUE
- AP5 : ZONE NATURELLE ET AGRICOLE





**LEGENDE :**

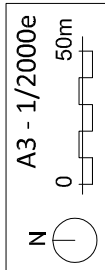
- PERIMETRE DU SPR
- PERIMETRE 500m IH
- PATRIMOINE ARCHITECTURAL**
- IMMEUBLE PROTEGE AU TITRE DES MH
- EDIFICE EXCEPTIONNEL
- EDIFICE REMARQUABLE
- EDIFICE CONSTITUTIF DE L'ENSEMBLE URBAIN
- CONSTRUCTION HORS LOGIQUE PATRIMONIALE
- ELEMENT PORTANT ATTEINTE AU SITE
- PRET PATRIMONIAL ET ELEMENTS ARCHITECTURAUX ISOLÉS REMARQUABLES
- VESTIGES DE FORTIFICATIONS
- MUR DE CLOTURE REMARQUABLE (EN BON ETAT DE CONSERVATION)
- MUR DE CLOTURE INTERESSANT (ALTERE ET/OU DE QUALITE MODESTE)

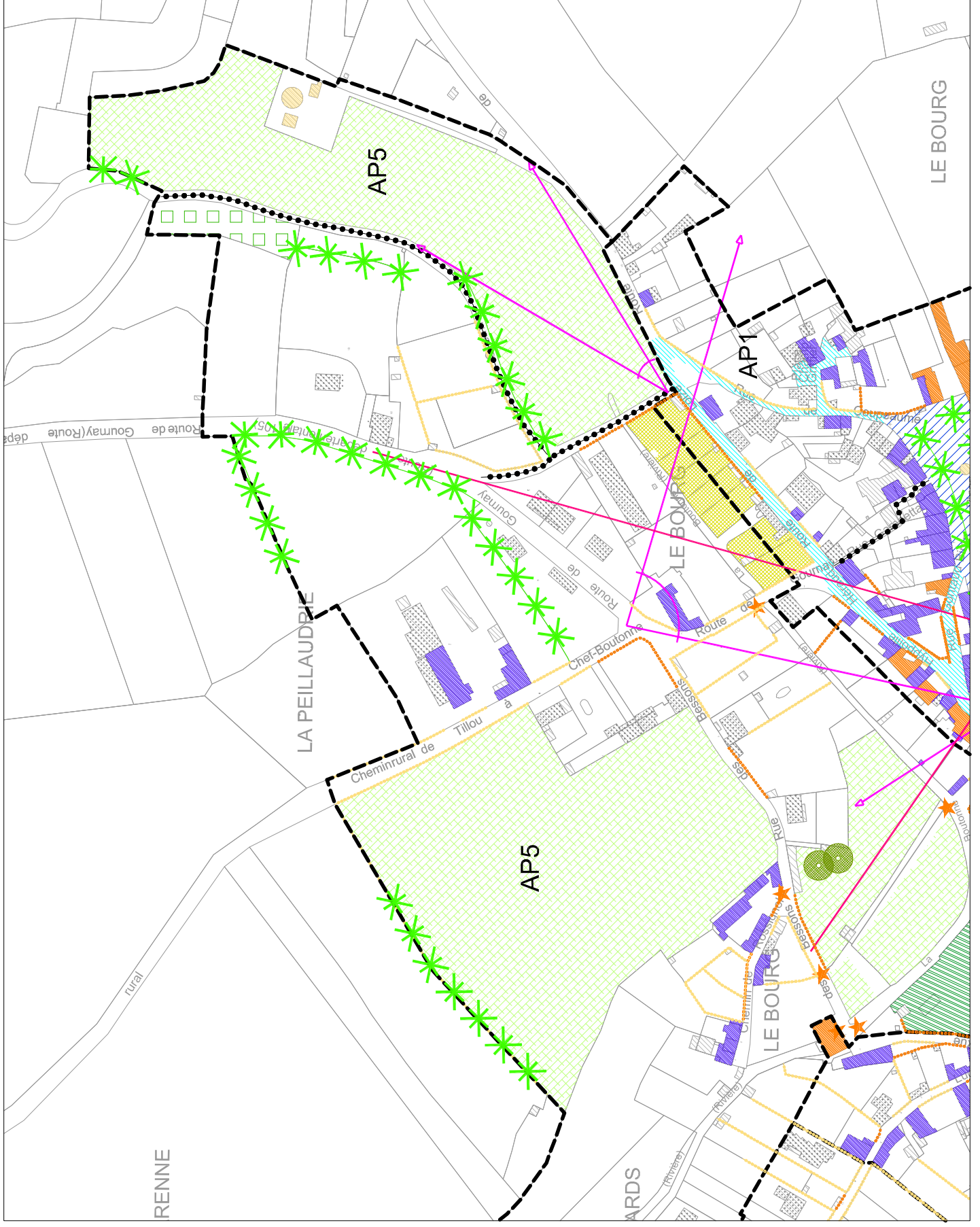
**PATRIMOINE PAYSAGER**

- ESPACE PUBLIC REMARQUABLE
- ESPACE PUBLIC D'INTERET
- PARC REMARQUABLE
- PELOUSE, PRAIRIE ET CHAMP D'INTERET
- VENELLE ET CHEMINEMENT D'INTERET
- JARDIN D'INTERET
- JARDIN POTAGER
- ARBRES ISOLÉS REMARQUABLES
- HAIES BOISERES ET ALIGNEMENTS
- BOISEREMENTS D'INTERETS
- PIECES D'EAU
- AXE DE VUE
- CONE DE VUE

**ZONAGE**

- AP1 : NOUVEAU ANCIEN
- AP2 : EXTENSION URBAINE
- AP3 : ZONE SOUMISE A PROJET
- AP4 : PARC HISTORIQUE
- AP5 : ZONE NATURELLE ET AGRICOLE





**LEGENDE :**

- PERIMETRE DU SPR
- PERIMETRE 500m MH

**PATRIMOINE ARCHITECTURAL**

- IMMEUBLE PROTEGE AU TITRE DES MH
- EDIFICE EXCEPTIONNEL
- EDIFICE REMARQUABLE
- EDIFICE CONSTITUTIF DE L'ENSEMBLE URBAIN
- CONSTRUCTION HORS LOGIQUE PATRIMONIALE
- ELEMENT PORTANT ATTENTE AU SITE
- PETIT PATRIMOINE ET ELEMENTS REMARQUABLES
- VESTIGES DE FORTIFICATIONS
- MUR DE CLOTURE REMARQUABLE (EN BON ETAT DE CONSERVATION)
- MUR DE CLOTURE INTERESSANT (ACTEUR ET/OU DE QUALITE MODESTE)

**PATRIMOINE PAYSAGER**

- ESPACE PUBLIC REMARQUABLE
- ESPACE PUBLIC D'INTERET
- PARC REMARQUABLE
- PELOUSE, PRAIRIE ET CHAMP D'INTERET
- VENELLE ET CHEMINEMENT D'INTERET
- JARDIN D'INTERET
- JARDIN POTAGER
- ARBRES ISOLEES REMARQUABLES
- HAIES BOCCAGERES ET ALIEMENTS
- BOISEMENTS D'INTERETS
- PIECES D'EAU
- AXE DE VUE
- CONE DE VUE

**ZONAGE**

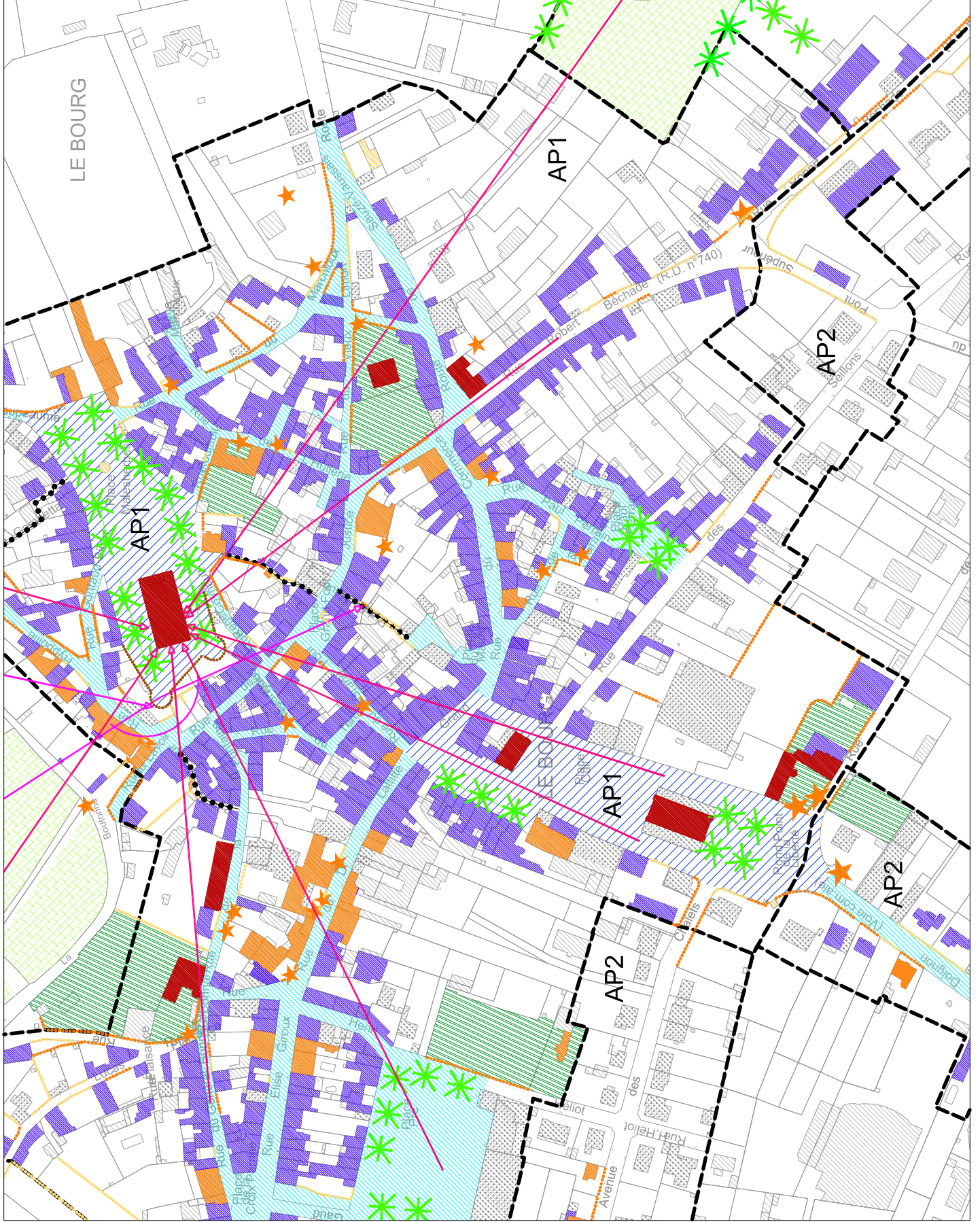
- AP1 : NOUVEAU ANCIEN
- AP2 : EXTENSION URBAINE
- AP3 : ZONE SOUMISE A UN PROJET
- AP4 : PARC HISTORIQUE
- AP5 : ZONE NATURELLE ET AGRICOLE

N

A3 - 1/2000e

0 50m

PLAN DES PROTECTIONS  
Coupepaume **09**



**LEGENDE :**

- PERIMETRE DU SPR
- PERIMETRE 500m MH

**PATRIMOINE ARCHITECTURAL**

- IMMEUBLE PROTEGE AU TITRE DES MH
- EDIFICE EXCEPTIONNEL
- EDIFICE REMARQUABLE
- EDIFICE CONSTITUTIF DE L'ENSEMBLE URBAIN
- CONSTRUCTION HORS LOGIQUE PATRIMONIALE
- ELEMENT PORTANT ATTENTE AU SITE
- PETIT PATRIMOINE ET ELEMENTS REMARQUABLES
- VESTIGES DE FORTIFICATIONS
- MUR DE CLOTURE REMARQUABLE (EN SON ETAT DE CONSERVATION)
- MUR DE CLOTURE INTERESSANT (ACTEUR ET/OU DE QUALITE MODESTE)

**PATRIMOINE PAYSAGER**

- ESPACE PUBLIC REMARQUABLE
- ESPACE PUBLIC D'INTERET
- PARC REMARQUABLE
- PELOUSE, PRAIRIE ET CHAMP D'INTERET
- VENELLE ET CHEMINEMENT D'INTERET
- JARDIN D'INTERET
- JARDIN POTAGER
- ARBRES ISLES REMARQUABLES
- HAIES BOCCAGERES ET ALIEMENTS
- BOISEMENTS D'INTERETS
- PIECES D'EAU
- AXE DE VUE
- CONE DE VUE

**ZONAGE**

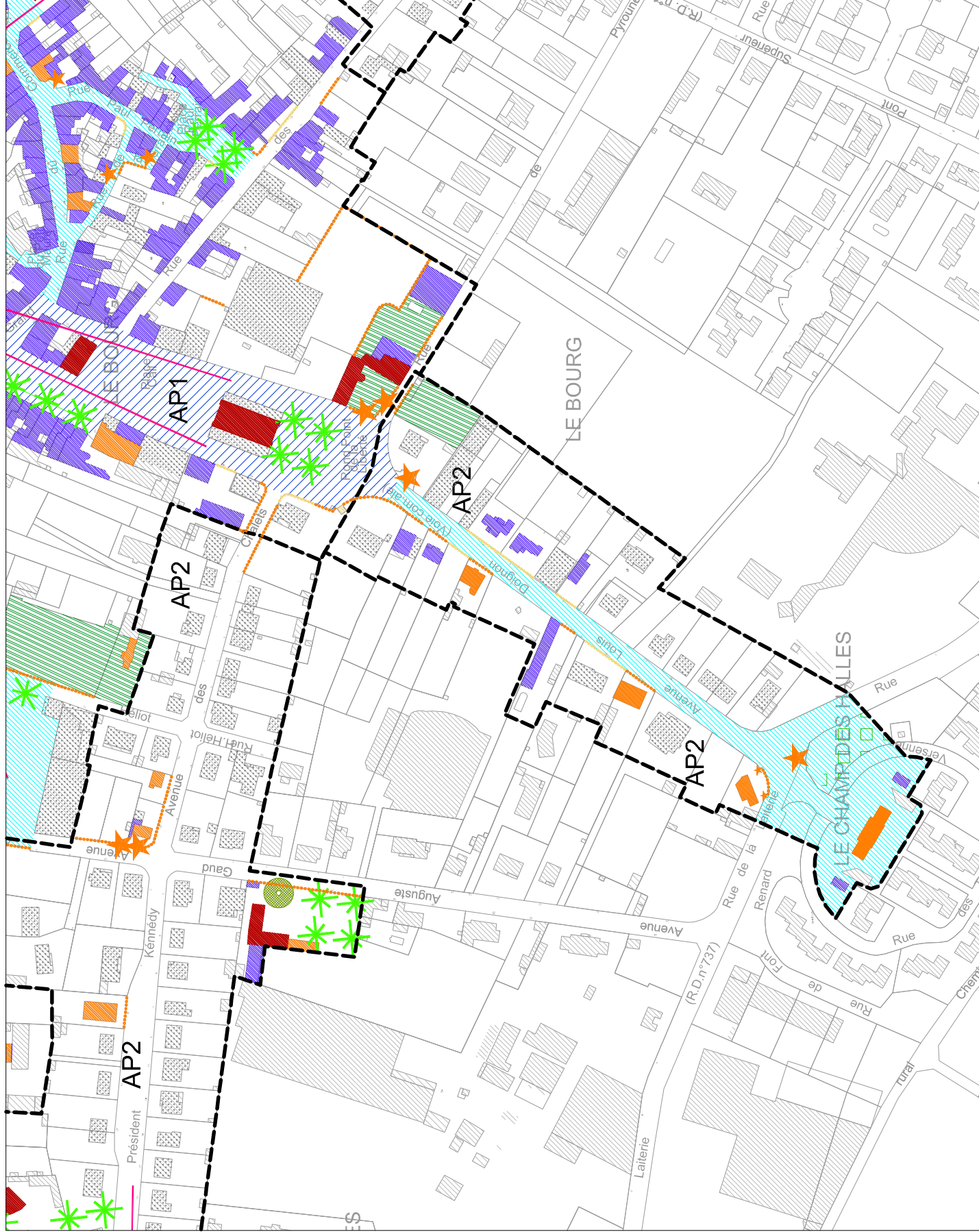
- API : NOYAU ANCIEN
- AP1 : EXTENSION URBAINE
- AP2 : ZONE SOUMISE A PROJET
- AP4 : PARC HISTORIQUE
- AP5 : ZONE NATURELLE ET AGRICOLE

N

A3 - 1/2000e

0 50m

PLAN DES PROTECTIONS  
 Chef-Boutonne centre **10**



**LEGENDE :**

- PERIMETRE DU SPR
- PERIMETRE 500M MH

**PATRIMOINE ARCHITECTURAL**

- IMMEUBLE PROTEGE AU TITRE DES MH
- EDIFICE EXCEPTIONNEL
- EDIFICE REMARQUABLE
- EDIFICE CONSTITUTIF DE L'ENSEMBLE URBAIN
- CONSTRUCTION HORS LOGIQUE PATRIMONIALE
- ELEMENT PORTANT ATTENTE AU SITE
- PETIT PATRIMOINE ET ELEMENTS REMARQUABLES
- VESTIGES DE FORTIFICATIONS
- MUR DE CLOTURE REMARQUABLE (EN BON ETAT DE CONSERVATION)
- MUR DE CLOTURE INTERESSANT (ACTERE ET/OU DE QUALITE MODESTE)

**PATRIMOINE PAYSAGER**

- ESPACE PUBLIC REMARQUABLE
- ESPACE PUBLIC D'INTERET
- PARC REMARQUABLE
- PELOUSE, PRAIRIE ET CHAMP D'INTERET
- VENELLE ET CHEMINEMENT D'INTERET
- JARDIN D'INTERET
- JARDIN POTAGER
- ARBRES ISLES REMARQUABLES
- HAINES BOCCAGERES ET ALIÈMEMENTS
- BOISEMENTS D'INTERETS
- PIECES D'EAU
- AXE DE VUE
- CONE DE VUE

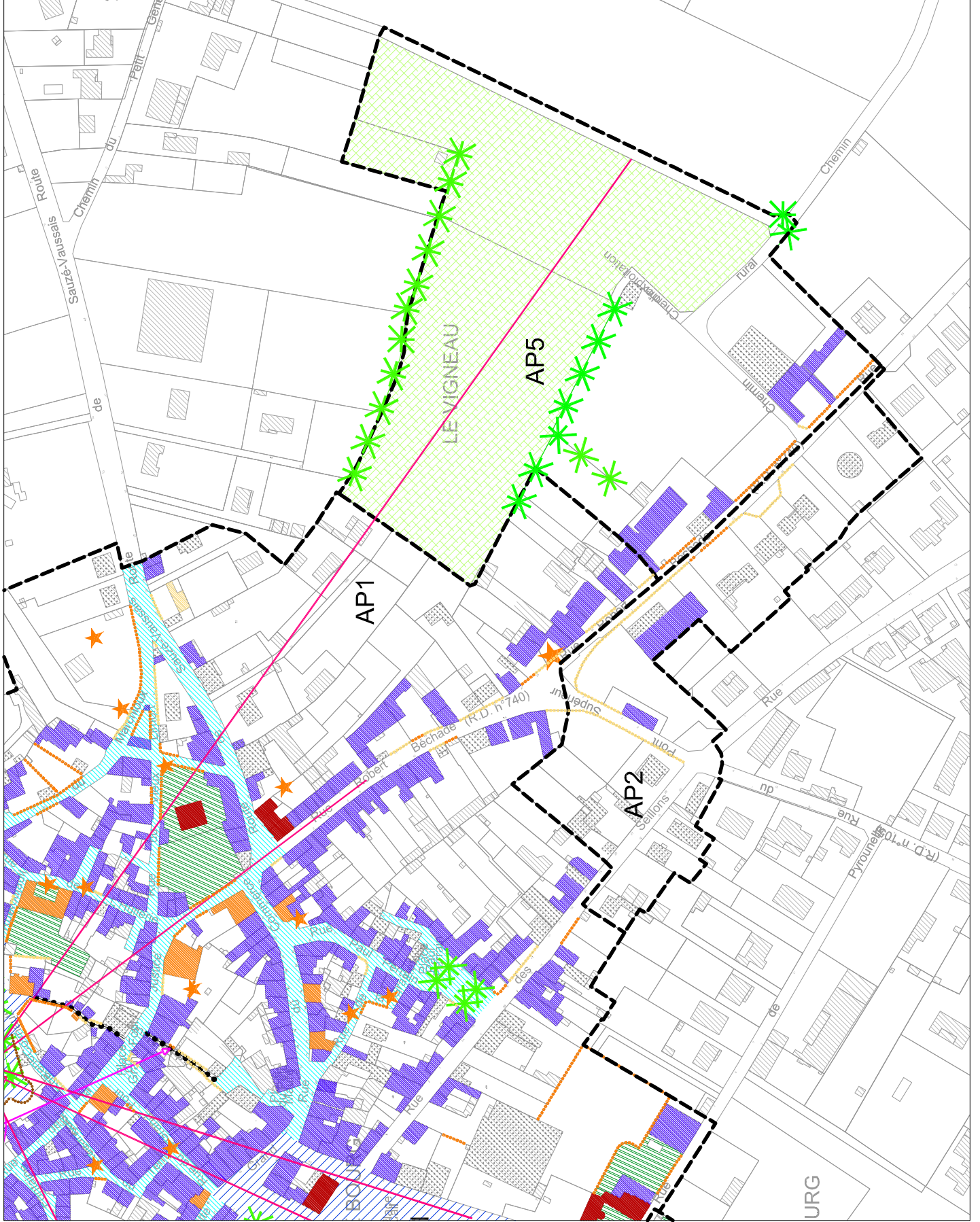
**ZONAGE**

- AP1 : NOUVEAU ANCIEN
- AP2 : EXTENSION URBAINE
- AP3 : ZONE SOUMISE A PROJET
- AP4 : PARC HISTORIQUE
- AP5 : ZONE NATURELLE ET AGRICOLE

N

A3 - 1/2000e

0 50m



**LEGENDE :**

- PERIMETRE DU SPR
- PERIMETRE 500m MH

**PATRIMOINE ARCHITECTURAL**

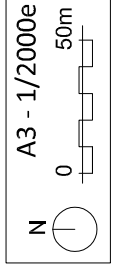
- IMMEUBLE PROTEGE AU TITRE DES MH
- EDIFICE EXCEPTIONNEL
- EDIFICE REMARQUABLE
- EDIFICE CONSTITUTIF DE L'ENSEMBLE URBAIN
- CONSTRUCTION HORS LOGIQUE PATRIMONIALE
- ELEMENT PORTANT ATTENTE AU SITE
- PETIT PATRIMOINE ET ELEMENTS PATRIMONIAUX SOUS-REMARQUABLES
- VESTIGES DE FORTIFICATIONS
- MUR DE CLOTURE REMARQUABLE (EN BON ETAT DE CONSERVATION)
- MUR DE CLOTURE INTERESSANT (AUTRE E/OU DE QUALITE MODESTE)

**PATRIMOINE PAYSAGER**

- ESPACE PUBLIC REMARQUABLE
- ESPACE PUBLIC D'INTERET
- PARC REMARQUABLE
- PELOUSE, PRAIRIE ET CHAMP D'INTERET
- VENELLE ET CHEMINEMENT D'INTERET
- JARDIN D'INTERET
- JARDIN POTAGER
- ARBRES ISLES REMARQUABLES
- HAIES BOISSEES ET ALIÈMENTS
- BOISEMENTS D'INTERETS
- PIECES D'EAU
- AXE DE VUE
- CONE DE VUE

**ZONAGE**

- AP1 : NOUVEAU ANCIEN
- AP2 : EXTENSION URBAINE
- AP3 : ZONE SOUMISE A PROJET
- AP4 : PARC HISTORIQUE
- AP5 : ZONE NATURELLE ET AGRICOLE



**PLAN DES PROTECTIONS**  
Entrée sud-est **12**





**LEGENDE :**

- PERIMETRE DU SPR
- PERIMETRE 500m MH

**PATRIMOINE ARCHITECTURAL**

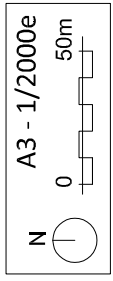
- IMMEUBLE PROTEGE AU TITRE DES MH
- EDIFICE EXCEPTIONNEL
- EDIFICE REMARQUABLE
- EDIFICE CONSTITUTIF DE L'ENSEMBLE URBAIN
- CONSTRUCTION HORS LOGIQUE PATRIMONIALE
- ELEMENT PORTANT ATTENTE AU SITE
- PETIT PATRIMOINE ET ELEMENTS PATRIMONIAUX SOUS BOULES
- VESTIGES DE FORTIFICATIONS
- MUR DE CLOTURE REMARQUABLE (EN BON ETAT DE CONSERVATION)
- MUR DE CLOTURE INTERESSANT (ACTEUR E/T OU DE QUALITE MODESTE)

**PATRIMOINE PAYSAGER**

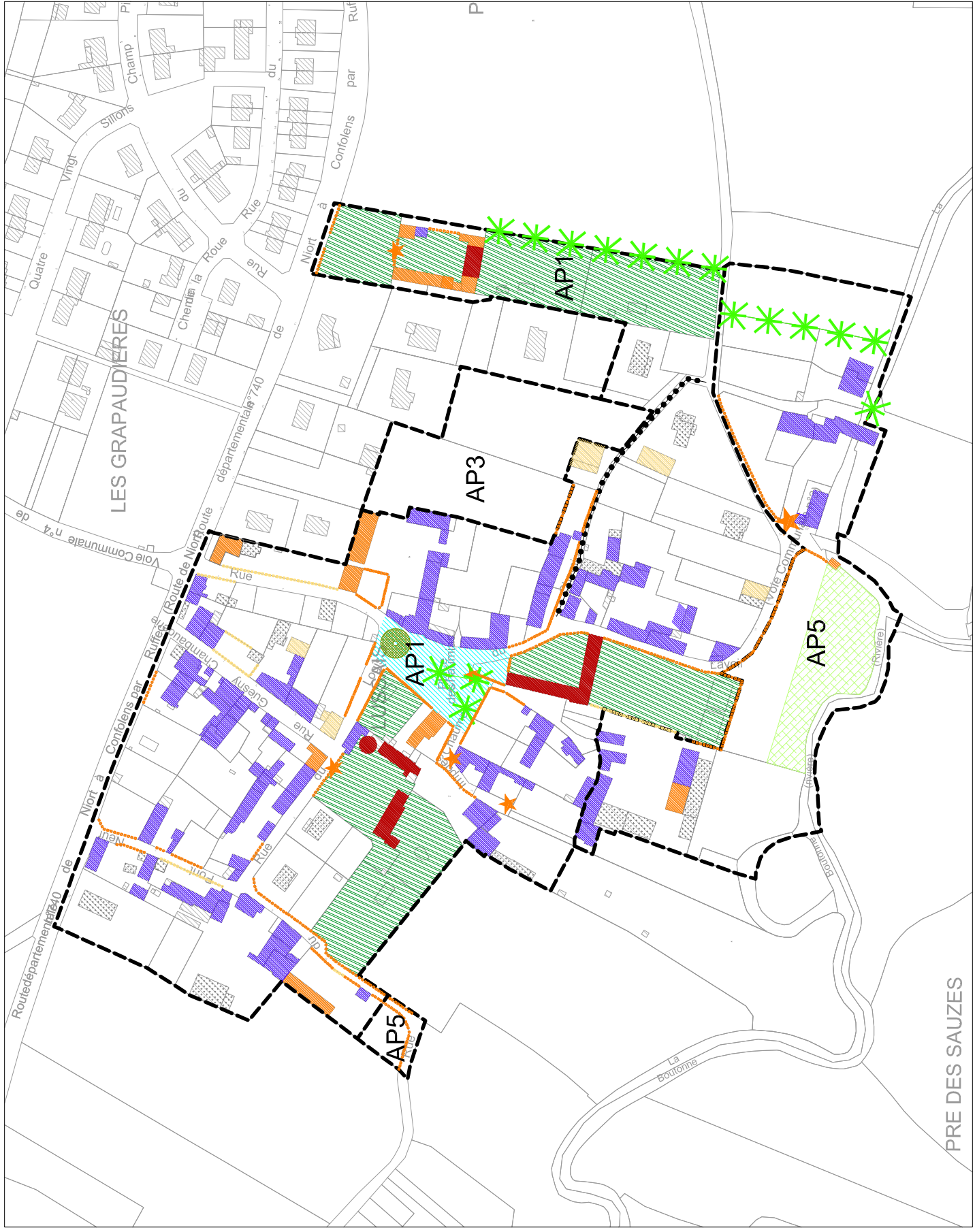
- ESPACE PUBLIC REMARQUABLE
- ESPACE PUBLIC D'INTERET
- PARC REMARQUABLE
- PELOUSE, PRAIRIE ET CHAMP D'INTERET
- VENELLE ET CHEMINEMENT D'INTERET
- JARDIN D'INTERET
- JARDIN POTAGER
- ARBRES ISOLÉS REMARQUABLES
- HAIES BOCCAGERES ET ALIÈREMENTS
- BOISEMENTS D'INTERETS
- PIECES D'EAU
- AXE DE VIE
- CONE DE VUE

**ZONAGE**

- AP1 : NOYAU ANCIEN
- AP3 : EXTENSION URBAINE
- AP4 : ZONE SOUMISE A PROJET
- AP4 : PARC HISTORIQUE
- AP5 : ZONE NATURELLE ET AGRICOLE



PLAN DES PROTECTIONS  
Le Bois aux Pins **13**



**LEGENDE :**

- PERIMETRE DU SPR
- PERIMETRE 500m MH

**PATRIMOINE ARCHITECTURAL**

- IMMEUBLE PROTEGE AU TITRE DES MH
- EDIFICE EXCEPTIONNEL
- EDIFICE REMARQUABLE
- EDIFICE CONSTITUTIF DE L'ENSEMBLE URBAIN
- CONSTRUCTION HORS LOGIQUE PATRIMONIALE
- ELEMENT PORTANT ATTENTE AU SITE
- PETIT PATRIMOINE ET ELEMENTS PATRIMONIAUX SOUS BOULES
- VESTIGES DE FORTIFICATIONS
- MUR DE CLOTURE REMARQUABLE (EN BON ETAT DE CONSERVATION)
- MUR DE CLOTURE INTERESSANT (ACTEUR ET/OU DE QUALITE MODESTE)

**PATRIMOINE PAYSAGER**

- ESPACE PUBLIC REMARQUABLE
- ESPACE PUBLIC D'INTERET
- PARC REMARQUABLE
- PELOUSE, PRAIRIE ET CHAMP D'INTERET
- VENELLE ET CHEMINEMENT D'INTERET
- JARDIN D'INTERET
- JARDIN POTAGER
- ARBRES ISOLÉS REMARQUABLES
- HAIES BOISAGEES ET ALIÈMENTS
- BOISEMENTS D'INTERETS
- PIECES D'EAU
- AXE DE VUE
- CONE DE VUE

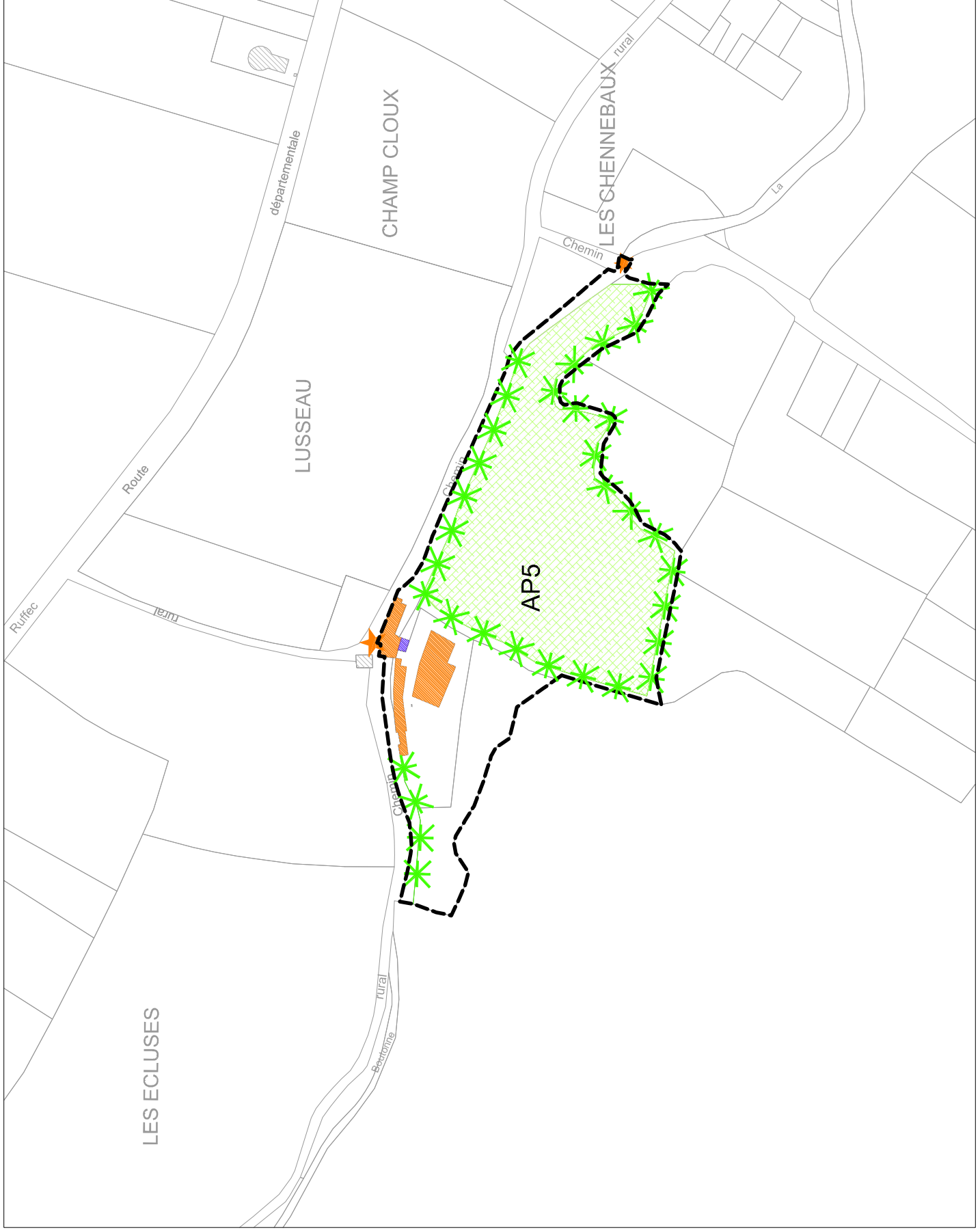
**ZONAGE**

- AP1 : NOYAU ANCIEN
- AP2 : EXTENSION URBAINE
- AP3 : ZONE SOUMISE A PROJET
- AP4 : PARC HISTORIQUE
- AP5 : ZONE NATURELLE ET AGRICOLE

A3 - 1/2000e

0 50m

PRE DES SAUZES



**LEGENDE :**

- PERIMETRE DU SPR
- PERIMETRE 500m MH

**PATRIMOINE ARCHITECTURAL**

- IMMEUBLE PROTEGE AU TITRE DES MH
- EDIFICE EXCEPTIONNEL
- EDIFICE REMARQUABLE
- EDIFICE CONSTITUTIF DE L'ENSEMBLE URBAIN
- CONSTRUCTION HORS LOGIQUE PATRIMONIALE
- ELEMENT PORTANT ATTENTE AU SITE
- PETIT PATRIMOINE ET ELEMENTS D'INTERET LOCALS REMARQUABLES
- VESTIGES DE FORTIFICATIONS
- MUR DE CLOTURE REMARQUABLE (EN BON ETAT DE CONSERVATION)
- MUR DE CLOTURE INTERESSANT (ACTEURE ET/OU DE QUALITE MODESTE)

**PATRIMOINE PAYSAGER**

- ESPACE PUBLIC REMARQUABLE
- ESPACE PUBLIC D'INTERET
- PARC REMARQUABLE
- PELOUSE, PRAIRIE ET CHAMP D'INTERET
- VENELLE ET CHEMINEMENT D'INTERET
- JARDIN D'INTERET
- JARDIN POTAGER
- ARBRES ISLES REMARQUABLES
- HAIES BOISSEES ET ALIÈNEMENTS
- BOISEMENTS D'INTERETS
- PIECES D'EAU
- AXE DE VUE
- CONE DE VUE

**ZONAGE**

- AP1 : NOYAU ANCIEN
- AP2 : EXTENSION URBAINE
- AP3 : ZONE SOUMISE A PROJET
- AP4 : PARC HISTORIQUE
- AP5 : ZONE NATURELLE ET AGRICOLE

N

A3 - 1/2000e

0 50m